

## Betriebsausflug 2024



Mittelschwer

🕒 03:35 ↔ 9,38 km ⌀ 2,6 km/h ↗ 130 m ↘ 150 m

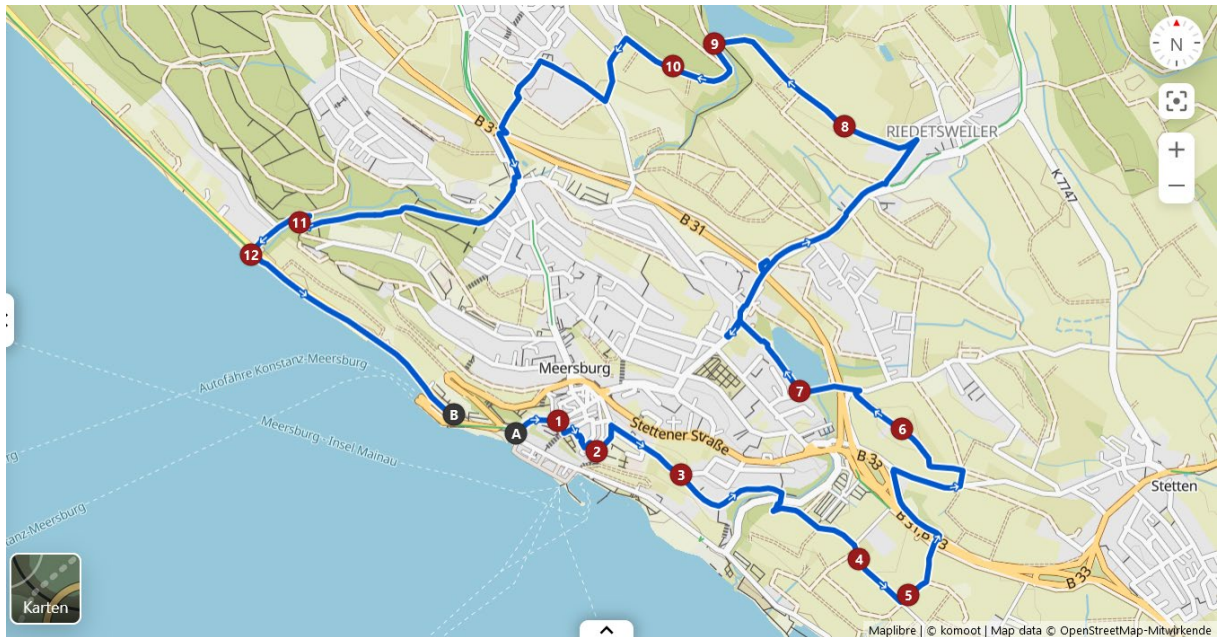
Mittelschwere Wanderung. Gute Grundkondition erforderlich. Leicht begehbare Wege. Kein besonderes Können erforderlich.

### Kurz-Zusammenfassung:

<b>Was? Typ:</b>	Mittelschwere Wanderung
<b>Wann? Datum, Uhrzeit: Start- Endpunkt:</b>	20.09.2024, Beginn: 08:00 Uhr, Ende: ca. 13:00 Uhr Wilder Mann, Bismarckplatz 2, 88709 Meersburg
<b>Wie lange? Dauer/ Strecke:</b>	Dauer ca. 5h mit 3 Pausen a ca. 20 min/ Strecke ca. 10 km
<b>Wo? Lokation:</b>	Meersburg und Umgebung
<b>Verfügbare Plätze:</b>	max. 15 Personen ( <b>freie Plätze: 6, Stand: 03.06.2024</b> )
<b>Kosten für Weinprobe:</b>	Voraussichtlich 18 € pro Person Zahlart: Vorkasse, inkludiert 3 Weine a 0,1l + Wasser mit Kohlensäure natürliches Trinkwasser kann an der ersten Station abgefüllt werden
<b>Besonderheiten Schuhwerk</b>	<b>festes bequemes Schuhwerk</b> (bspw. Wanderschuhe Kategorie B) Empfohlen sind <b>Knöchelhohe Modelle</b> aus <b>wasserdichtem Material und guter Dämpfung und Sohle</b>
<b>Was muss ich mitbringen?</b>	Kulinarisches Interesse an Weinbau, bei Bedarf Verpflegung kleines Vesper/ Frühstück Sonnen-/ Wetterschutz, guten Laune und Freude an der Natur
<b>Wer führt die Tour:</b>	Martin Herzog aus Meersburg, Hobbygärtner und Wimmler

### Kurzbeschreibung:

Nach der Anreise mit Fähre oder Schiff in Meersburg, gehen wir durch die historische und geschichtsträchtige Altstadt von Meersburg. Vorbei an Aussichtspunkten, welche einen tollen Blick auf den See bieten. Weiter geht es Richtung Wetterkreuz und anschließend auf den Trielberg und genießen die Aussicht auf die Weinberge. Mit ein bisschen Glück können wir an diesem Tag die Weinlese Live miterleben. Danach wandern wir auf Feldwegen durch die Weinberge Richtung Riedetsweiler auf den Dullenberg zum Aussichtspunkt. Entlang des Neuweiher geht es über die Kurallee, Sommertal und Gehautobel zurück zur Fähre bzw. Unterstadt. Anschließend ist der offizielle Teil gegen 13 Uhr beendet und ein freiwilliges gemeinsames Mittagessen ist als Selbstzahler in einer Lokation direkt am See möglich.



KARTE



\*Die Tour Route kann leicht variieren und wir den Wetterverhältnisse angepasst.

Bilder der verschiedenen Stationen:

(Bildquelle: <https://www.komoot.com/tour/1521652899/edit>)




## Steigstrasse vor der Burg

Wander-Highlight



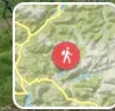
## Staatsweingut Meersburg

Wander-Highlight



## Blick auf den Bodensee

Wander-Highlight



### Tolle Aussicht

Wander-Highlight



### Aussichtspunkt

Wander-Highlight



### Trielbergweg

Wander-Highlight



## Schutzhütte für Wanderer

Wander-Highlight



## Schöne Aussicht

Wander-Highlight



## Neuweiher

Wander-Highlight




## Weinfelder bei Daisendorf mit Blick auf das Seniorenheim

Wander-Highlight



## Gehautobel

Wander-Highlight



## Wunderschönes Bodenseeufer

Wander-Highlight

## Weiter Informationen zur Tour:

### TOURENPROFIL



- ▲ **Höchster Punkt** 520 m
- ▼ **Niedrigster Punkt** 400 m

### WEGTYPEN



- **Wanderweg:** 492 m
- **Weg:** 5,18 km
- **Fußweg:** 246 m
- **Nebenstraße:** 3,18 km
- **Straße:** 281 m

### WEGBESCHAFFENHEIT



- **Naturbelassen:** < 100 m
- **Loser Untergrund:** 871 m
- **Kies:** 1,77 km
- **Befestigter Weg:** 404 m
- **Asphalt:** 6,19 km
- **Unbekannt:** < 100 m